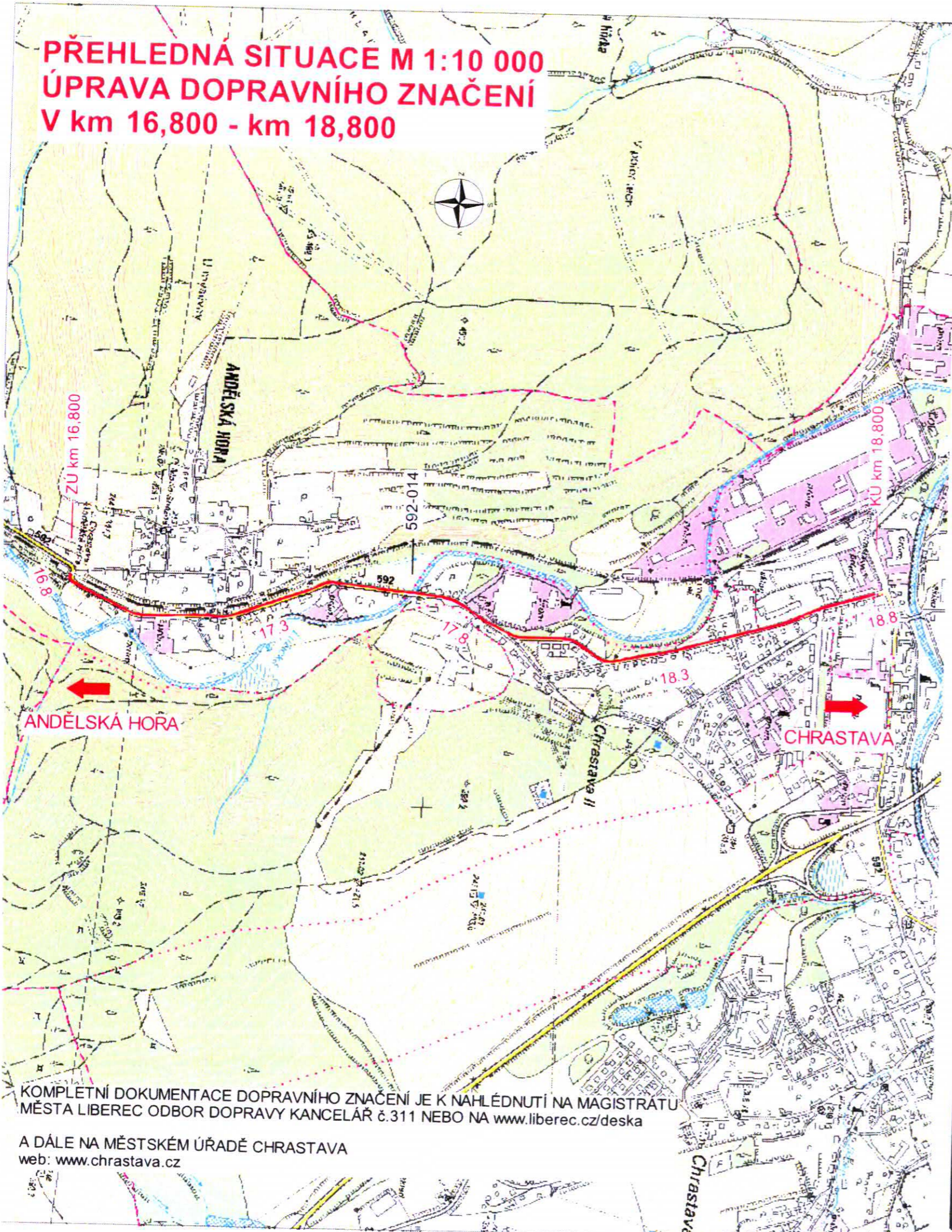


**PŘEHLEDNÁ SITUACE M 1:10 000
ÚPRAVA DOPRAVNÍHO ZNAČENÍ
V km 16,800 - km 18,800**




KOMPLÉTNÍ DOKUMENTACE DOPRAVNÍHO ZNAČENÍ JE K NAHLÉDNUTÍ NA MAGISTRATU MĚSTA LIBEREC ODBOR DOPRAVY KANCELÁŘ č.311 NEBO NA www.liberec.cz/deska
A DÁLE NA MĚSTSKÉM ÚRADĚ CHRASTAVA
web: www.chrastava.cz


Vyvěšeno dne: 14. 8. 2015
Sejmuto dne: 13. 11. 2015

a			
b			
c			
Změna:	Předmět změny:	Datum:	Podpis:

**SOUŘADICOVÝ SYSTÉM: S-JTSK
VÝŠKOVÝ SYSTÉM: Bpv**

OBNOVA SILNICE PO POVODNÍCH 2010 V LIBERECKÉM KRAJI

Investor:
 **Liberecký kraj**
 U Jezu 642/2a, 461 80 Liberec 2

Mandatář:
 **Krajská správa silnic Libereckého kraje, příspěvková organizace**
 České mládeže 632/32, 460 06 Liberec 6

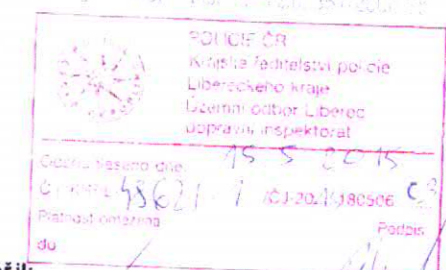
Razítko:
 Ověřil: Ing. Petr Kadlec
 Datum: Podpis:

Dotiční podprogram 217D11700
 Obnova obecního a krajského majetku postíženého živelní nebo jinou pohromou

Zhotovitel:
Sdružení stavba: Obnova silnice po povodních 2010, II/592 Chrastava - II. etapa
 Tř. gen. Svobody 77, 460 14 Liberec 12

STRABAG STRABAG, a. s.
 Na Bělidle 198/21, 150 00 Praha 5

S a M SaM silnice a mosty, a.s.
 Máchova 1129, 470 01 Česká Lípa


Razítko:

 Ověřil: Podpis:
 Datum:

SO 190 DOPRAVNÍ ZNAČENÍ

Zhotovitel RDS:
 **valbek**

Valbek, spol. s r.o.
 Vaňurova 505/17
 460 02 Liberec 3

HIP:
 ING. M. HANŽL

	Vypracoval	Bc.D.HOLAS	Zak. číslo	13-LI34-048	
	Zodp. projektant	D.SENOHRÁBEK	Datum	05/2015	
	Tech. kontrola	ING.M.HANŽL	Stupeň	RDS	
	Akce	Obnova silnice po povodních 2010 (II/592 Chrastava) II.Etapa		Počet formátů	2xA4
Zhotovitel: Valbek spol. s r.o. Vaňurova 505/17 460 02 Liberec 3	Příloha	PŘEHLEDNÁ SITUACE km 16,800 - km 18,800		Měřítko	1:10 000
				Č. přílohy	Paré