



# MAGISTRÁT MĚSTA LIBEREC

## Odbor dopravy

Náměstí Dr. E. Beneše 1, 460 59 Liberec 1

Čj.: MML198098/21-OD/Fri  
CJ MML 248798/21  
VYŘIZUJE: Jana Fričová  
TEL.: 485 243 859

V Liberci dne 30.11.2021

počet listů: 1

počet příloh: 1

počet listů příloh: 1

## VEŘEJNÁ VYHLÁŠKA

### STANOVENÍ MÍSTNÍ ÚPRAVY PROVOZU

Magistrát města Liberec, odbor dopravy (dále jen „správní orgán“), příslušný správní úřad ke stanovení místní úpravy provozu na silnicích II. a III. třídy, místních komunikacích a veřejně přístupných účelových komunikacích v obvodu rozšířené působnosti statutárního města Liberec, podle ust. § 124, odst. 6 zákona č. 361/2000 Sb., o provozu na pozemních komunikacích a o změnách některých zákonů (zákon o silničním provozu), ve znění pozdějších předpisů, a ust. § 173, odst. 1 zákona č. 500/2004 Sb., správní řád, ve znění pozdějších předpisů (dále jen „správní řád“),

### OZNAMUJE

v souladu s ust. § 77, odst. 1, písm. c) zákona o silničním provozu, vyhlášky č. 294/2015 Sb., kterou se provádějí pravidla provozu na pozemních komunikacích a úprava a řízení provozu na pozemních komunikacích, ve znění pozdějších předpisů, a po projednání s dotčeným orgánem, kterým je Policie ČR, Krajské ředitelství policie Libereckého kraje, dopravní inspektorát Liberec (dle ust. § 77, odst. 3 zákona o silničním provozu), ze dne 16.9.2021 pod č.j. KRPL-81177-1/ČJ-2021-180506-03, které je součástí tohoto stanovení,

### stanovení místní úpravy provozu

kteřá spočívá v umístění dopravní značky dopravního značení **B 17** „Zákaz vjezdu vozidel nebo souprav, jejichž délka přesahuje vyznačenou mez“ (**10 m**) s d.t. **E 13** (**MIMO DOPRAVNÍ OBSLUHU**), přemístění d.z. **IP 10a** „Slepá pozemní komunikace“ a umístění dopravních zařízení 2 x **Z 11g** v ul. Školní v Chrastavě – dle situace.

#### Odůvodnění:

V souladu s ust. § 173, odst. 1 správního řádu byl oznámen návrh na umístění výše uvedeného dopravního značení na základě žádosti Města Chrastava. Podkladem pro stanovení místní úpravy provozu bylo posouzení průjezdnosti obalovými křivkami, ze kterého vyplynulo navržené omezení délky vozidla. Dopravní posouzení zpracoval Ing. Miroslav Belda. Důvodem umístění dodatkové tabulky E 13 „Mimo dopravní obsluhu“ je umožnění vjezdu případných delších vozidel do areálu Farmy Vysoká a pro zajištění obsluhy okolních pozemků zemědělskou technikou. K návrhu úpravy místního provozu nebyly v zákonné lhůtě uplatněny žádné připomínky nebo námitky.

**Stanovení místní úpravy silničního provozu je vyvěšeno na dobu 15 dnů.**

#### Poučení:


Podle ust. § 173, odst. 2 správního řádu proti opatření obecné povahy nelze podat opravný prostředek. Podle ust. § 174, odst. 2 správního řádu lze soulad opatření obecné povahy posoudit v přezkumném řízení. Usnesení o zahájení přezkumného řízení lze vydat do 3 let od účinnosti opatření obecné povahy. Opatření obecné povahy nabývá účinnosti **patnáctým dnem** po dni vyvěšení této veřejné vyhlášky.

Ing. Pavel Rychetský  
vedoucí odboru dopravy

# SITUACE DZ UL. ŠKOLNÍ CHRSTAVA - VYSOKÁ

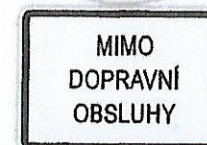

ING. MIROSLAV BELDA  
PROJEKTY DOPRAVNÍCH STAVEB

V Pastvinách 5110/21, 468 04 Jablonec nad Nisou  
tel: 608 212 364, e-mail: mirek.belda@gmail.com



## NOVÉ SVISLÉ DOPRAVNÍ ZNAČENÍ:

- 1** B 17 - ZÁKAZ VJEZDU VOZIDEL NEBO SOUPRAV, JEJICHŽ DÉLKA PŘESAHUJE VYZNAČENOU MEZ - 10 m  
E 13 - TEXT - " MIMO DOPRAVNÍ OBSLUHU"  
IP 10a - SLEPÁ POZEMNÍ KÓMUNIKACE



## ZNAČKY:

- SITUAČNÍ UMÍSTĚNÍ STÁVAJÍCÍHO SVISLÉHO DOPRAVNÍHO ZNAČENÍ
- SITUAČNÍ UMÍSTĚNÍ NAVRHOVANÉHO SVISLÉHO DOPRAVNÍHO ZNAČENÍ