



KRAJSKÝ ÚŘAD LIBERECKÉHO KRAJE

odbor silničního hospodářství

Číslo jednací

KULK 25222/2022

OSH 242/2022/280.4/Lp

Oprávněná osoba, linka, email

Mgr. Lubomír Polívka / 482

lubomir.polivka@kraj-lbc.cz

Liberec

31.3.2022

Stanovení přechodné úpravy provozu na pozemní komunikaci – silnici I/13, I/35 z důvodu vyznačení objízdné trasy

Krajský úřad Libereckého kraje, odbor silničního hospodářství (dále jen „KÚ LK“), podle ust. § 61 zákona č. 361/2000 Sb., o provozu na pozemních komunikacích a o změnách některých zákonů, ve znění pozdějších předpisů (dále jen „zákon o silničním provozu“), na základě žádosti doručené KÚ LK dne 29.3.2022 od **Města Chrastava, IČO: 00262871, se sídlem náměstí 1. máje, 463 31 Chrastava** (dále jen „žadatel“), o stanovení přechodné úpravy provozu na silnici I/13, I/35 z důvodu vyznačení objízdné trasy v souvislosti s úplnou uzavírkou silnice III/27251 v ulici Vítkovská, Chrastava rámci akce „Silnice III/27251, ul. Vítkovská (komunikace a chodník Chrastava Vítkovská ul.)“. Jako příslušný krajský úřad podle ust. § 124 odst. 4 písmeno b) zákona o silničním provozu, podle ust. § 77 odst. 1 písmeno b) zákona o silničním provozu po předchozím souhlasném stanovisku Policie České republiky, Krajského ředitelství policie Libereckého kraje, Územního odboru Liberec, dopravního inspektorátu, se sídlem Pastýřská 3, 460 74 Liberec 1, vydaného dne 4.3.2021 pod Č.j.: KRPL-17848-1/ČJ-2021/180506-02, **stanoví přechodnou úpravu provozu na pozemních komunikacích ve výše uvedené věci t a k t o :**

Rozsah: Z důvodu úplné uzavírky silnice III/27251 v ulici Vítkovská, Chrastava bude objízdná trasa vedena po silnici I/13 úseku Albrechtice u Frýdlantu (III/27252, km 296,9) - Mníšek (II/592, km 193,4) a po v úseku silnice I/35 MÚK Bílý Kostel (km 10,0) – MÚK Chrastava (km 12,2). Přechodné dopravní značení bude umístěno a provedeno podle schváleného dopravně inženýrského opatření (dále jen „DIO“), které tvoří přílohu č. 1 tohoto stanovení.

Termín provedení přechodné úpravy provozu:

Od 1.5.2022 do 31.11.2022

Podmínky:

- Dopravní značení na dotčeném úseku silnice I/13, I/35 bude provedeno a umístěno podle DIO schváleného vyjádřením Policie České republiky, Krajského ředitelství policie Libereckého kraje, Územního odboru Liberec, dopravního inspektorátu, se sídlem Pastýřská 3, 460 74 Liberec 1, vydaného dne 4.3.2021 pod Č.j.: KRPL-17848-1/ČJ-2021/180506-02.

T 485 226 111 E podatelna@kraj-lbc.cz

Liberecký kraj

Datová schránka c5kbvkw

IČO 70891508

U Jezu 642/2a 461 80 Liberec 2

www.kraj-lbc.cz

DIČ CZ70891508

22-044

- Přechodné dopravní značení bude v kvalitě třída retroreflexe fólie R2.
- Dopravní značky, světelné signály a dopravní zařízení musí svými rozměry, barvami a technickými požadavky odpovídat zvláštním technickým předpisům, především ČSN 01 8020, ČSN 36 560-1-1 a ČSN 73 6021 /ust. § 62 odst. 6 zákona o silničním provozu/.
- Dopravní značky, světelné signály a dopravní zařízení musí tvořit ucelený systém, budou užity jen v takovém rozsahu a takovým způsobem, jak to nezbytně vyžaduje bezpečnost a plynulost silničního provozu na pozemních komunikacích nebo jiný důležitý veřejný zájem, a smějí být užívány jen po nezbytně nutnou dobu /ust. § 78 odst. 1 až 3 zákona o silničním provozu/. Dopravní značky odporující této přechodné úpravě provozu na pozemních komunikacích se odstraní, vymění nebo zakryjí.
- Budou respektovány požadavky na úpravu provozu na pozemní komunikaci podle zákona o silničním provozu, vyhlášky Ministerstva dopravy č. 294/2015 Sb., kterou se provádějí pravidla provozu na pozemních komunikacích, v účinném znění (dále jen „vyhláška“), příslušná část technických podmínek TP 65 ZÁSADY PRO DOPRAVNÍ ZNAČENÍ NA POZEMNÍCH KOMUNIKACÍCH (v účinném znění). Dopravní značky budou provedeny jako přechodné (viz ustanovení § 66 odst. 2 zákona o silničním provozu).
- Umístění přechodného dopravního značení a jeho údržbu zajistí žadatel na své náklady, zároveň odpovídá za stav tohoto značení po celou dobu jeho instalace na silnici I/13, I/35.
- Po ukončení uzavírky bude přechodné dopravní značení neprodleně odstraněno.
- KÚ LK, si vyhrazuje právo, bude-li to vyžadovat bezpečnost a plynulost silničního provozu, přechodnou úpravu změnit.
- Za plnění podmínek tohoto stanovení přechodné úpravy provozu na pozemních komunikacích odpovídá žadatel, který určil jako odpovědnou osobu za zabezpečení celé akce Ing. Daniela Fadrhonce, 775 382 443, e-mail: danfadrhonc@seznam.cz.

Poučení

Toto opatření není vydáváno ve správním řízení, nelze se proto proti němu odvolat.

Ing. Zdeněk Borovička, MBA
vedoucí odboru silničního hospodářství

Příloha:

- 1) Schválené DIO
- 2) Stanovisko ŘSD

Obdrží:

- Města Chrastava, IČO: 00262871, se sídlem náměstí 1. máje, 463 31 Chrastava (datovou

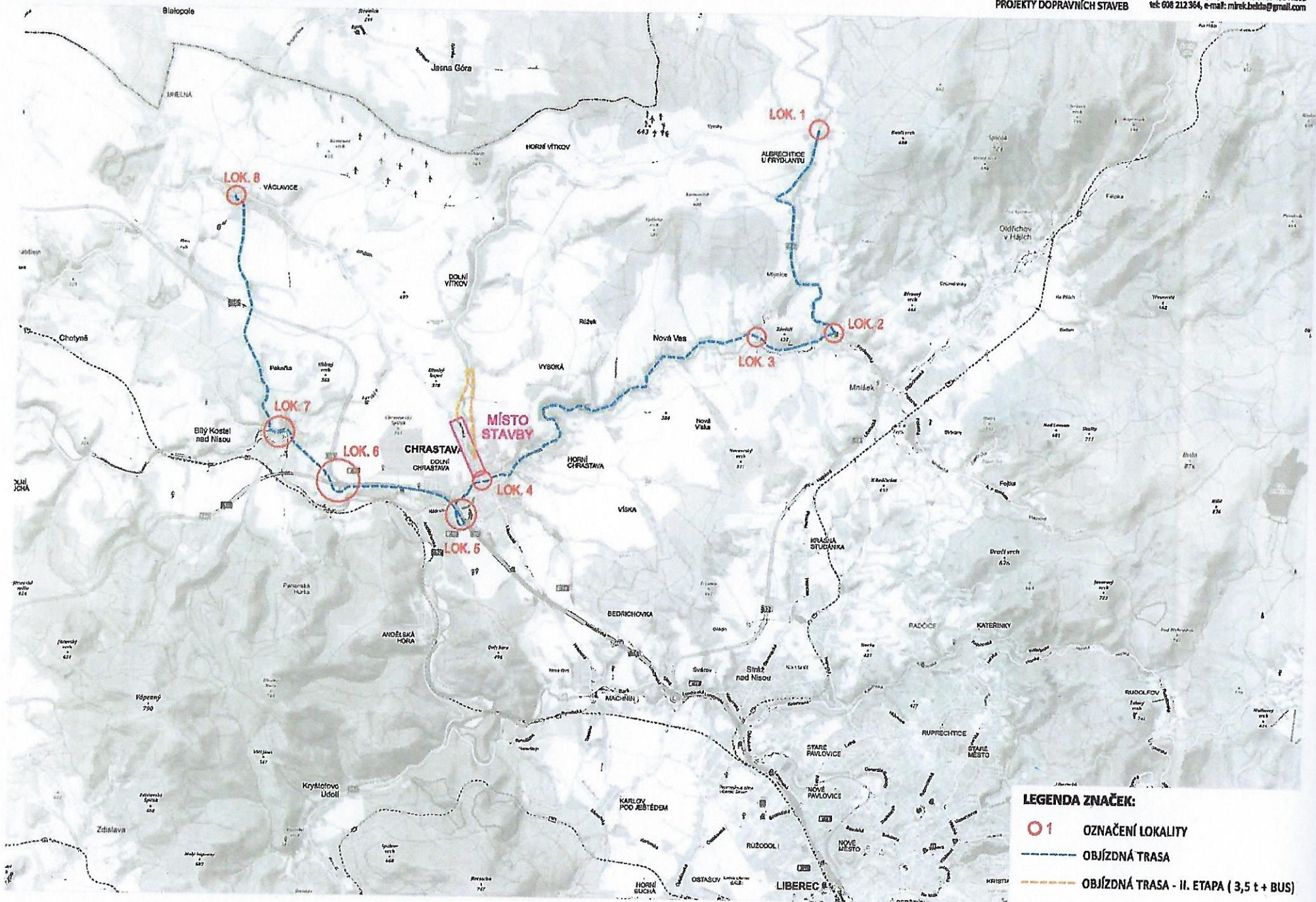
schránkou).

- Ředitelství silnic a dálnic ČR, se sídlem Na Pankráci 546/56, 140 00 Praha 4, zastoupené organizační složkou Ředitelství silnic a dálnic ČR, Správa Liberec, se sídlem Zeyerova 1310, 460 55 Liberec, IČO: 65993390 (datovou schránkou).
- Policie České republiky, Krajské ředitelství policie Libereckého kraje, Územní odbor Liberec, dopravní inspektorát, se sídlem Pastýřská 3, 460 74 Liberec 1 (datovou schránkou).

1.1. CELKOVÁ SITUACE OBJÍZDNÉ TRASY

ING. MIROSLAV BELDA
PROJEKTY DOPRAVNÍCH STAVEB

V Pastvíněch 5110/21, 468 04 Jablonec nad Nisou
tel: 608 212364, e-mail: mirek.belda@gmail.com



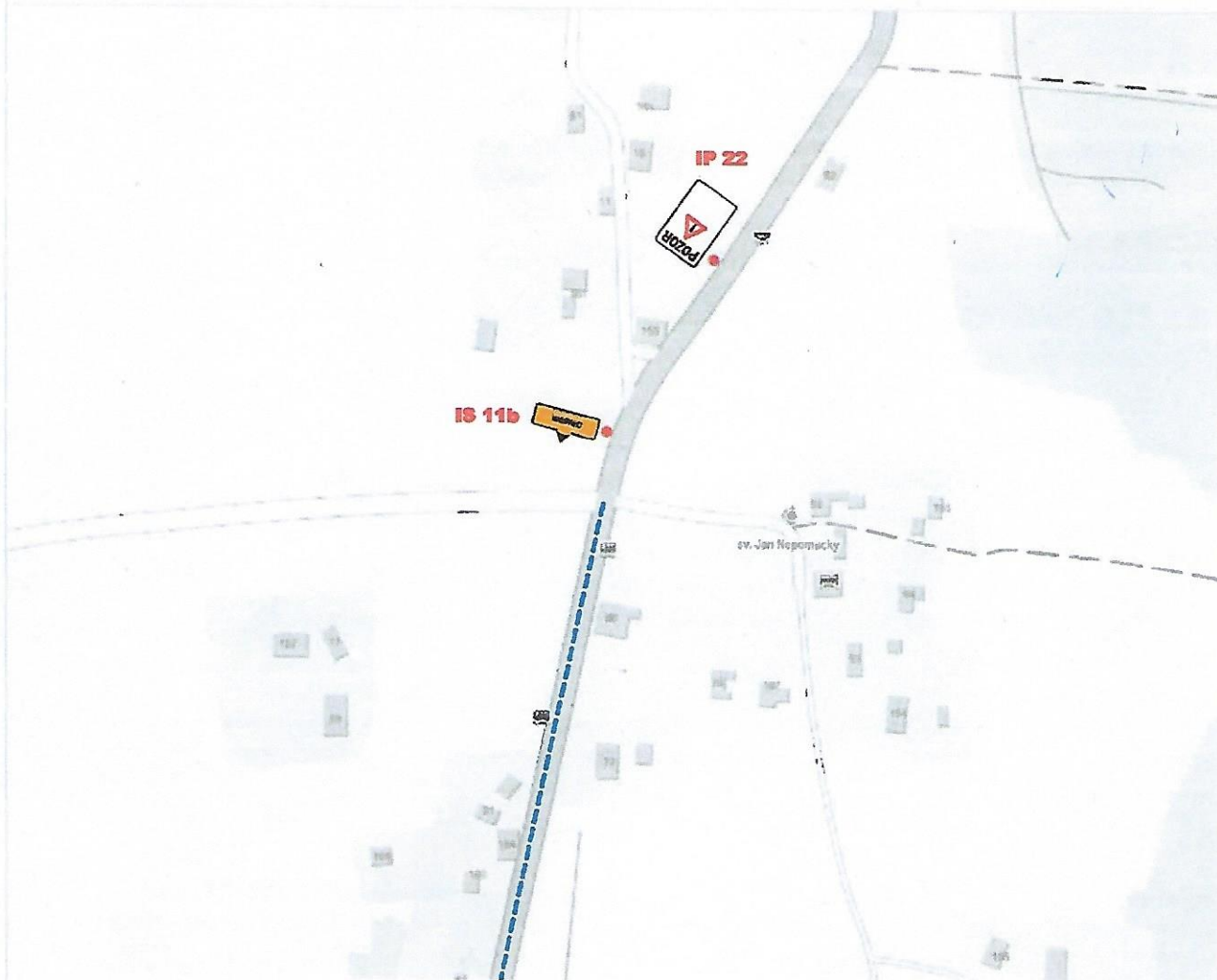
LEGENDA ZNAČEK:

- 1 OZNAČENÍ LOKALITY
- OBJÍZDNÁ TRASA
- OBJÍZDNÁ TRASA - II. ETAPA (3,5 t + BUS)

1.2.1. LOKALITA 1

ING. MIROSLAV BELDA
PROJEKTY DOPRAVNÍCH STAVEB

V Pastvinách 5110/21, 468 04 Jablonec nad Nisou
tel: 608 212 364, e-mail: mirek.belda@gmail.com



ZNAČKY:

- SITUAČNÍ UMÍSTĚNÍ PŘECHODNÉHO SVISLÉHO DOPRAVNÍHO ZNAČENÍ
- OBJÍZDNÁ TRASA

POUŽITÉ PŘECHODNÉ SDZ:

IP 22 - ZMĚNA MÍSTNÍ ÚPRAVY - 1 ks

Vyznačení - PRŮJEZD PO SIL. III/27251 DO CHRSTAVY UZAVŘEN

IS 11b - SMĚROVÁ TABULE PRO VYZNAČENÍ OBJÍŽDKY - 1 ks

Vyznačení - CHRSTAVA

1.2.2. LOKALITA 2

ING. MIROSLAV BELDA
PROJEKTY DOPRAVNÍCH STAVEB

V Pastvinách 5110/21, 468 04 Jablonec nad Nisou
tel: 608 212 364, e-mail: mirek.belda@gmail.com



ZNAČKY:

- SITUAČNÍ UMÍSTĚNÍ PŘECHODNÉHO SVISLÉHO DOPRAVNÍHO ZNAČENÍ
- OBJÍZDNÁ TRASA

POUŽITÉ PŘECHODNÉ SDZ:

IP 22 - ZMĚNA MÍSTNÍ ÚPRAVY - 1 ks

Vyznačení - PRŮJEZD PO SIL. III/27251 SMĚR VÍTKOV UZAVŘEN

IS 11b - SMĚROVÁ TABULE PRO VYZNAČENÍ OBJÍŽDKY - 1 ks

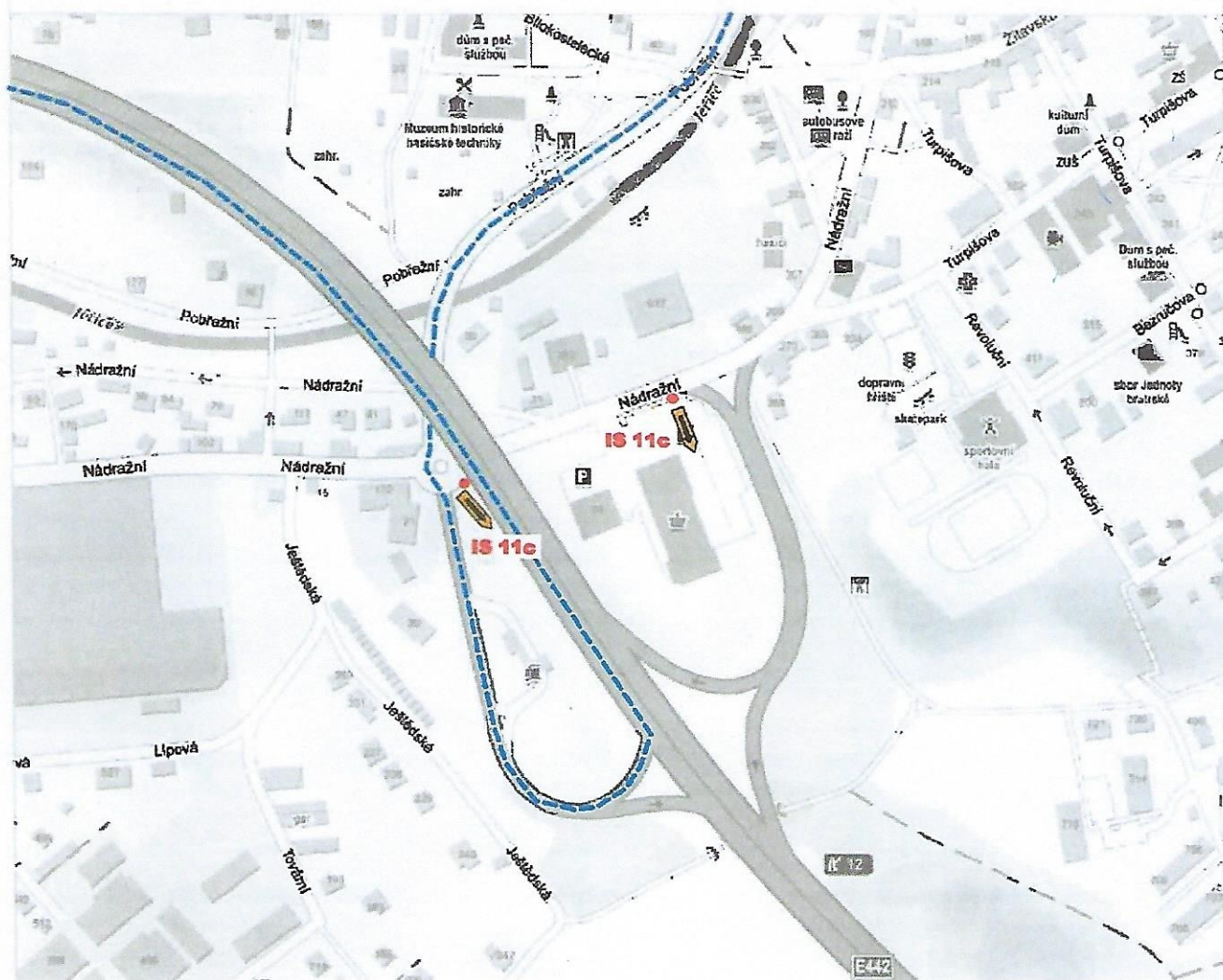
Vyznačení - VÍTKOV

IS 11c - SMĚROVÁ TABULE PRO VYZNAČENÍ OBJÍŽDKY - 2 ks

1.2.5. LOKALITA 5

ING. MIROSLAV BELDA
PROJEKTY DOPRAVNÍCH STAVEB

V Pastvinách 5110/21, 468 04 Jablonec nad Nisou
tel: 608 212 364, e-mail: mlrek.belda@gmail.com



ZNAČKY:

- SITUAČNÍ UMÍSTĚNÍ PŘECHODNÉHO SVISLÉHO DOPRAVNÍHO ZNAČENÍ
- OBJÍZDNÁ TRASA


POUŽITÉ PŘECHODNÉ SDZ:

IS 11c - SMĚROVÁ TABULE PRO VYZNAČENÍ OBJÍŽDKY - 2 ks

1.2.6. LOKALITA 6

ING. MIROSLAV BELDA
PROJEKTY DOPRAVNÍCH STAVEB

V Pastvinách 5110/21, 468 04 Jablonec nad Nisou
tel: 608 212 364, e-mail: mirek.belda@gmail.com



ZNAČKY:

- SITUAČNÍ UMÍSTĚNÍ PŘECHODNÉHO SVISLÉHO DOPRAVNÍHO ZNAČENÍ
- OBJÍZDNÁ TRASA

POUŽITÉ PŘECHODNÉ SDZ:

IS 11b - SMĚROVÁ TABULE PRO VYZNAČENÍ OBJÍŽDKY - 1 ks

Vyznačení - VÁCLAVICE

IS 11c - SMĚROVÁ TABULE PRO VYZNAČENÍ OBJÍŽDKY - 1 ks