SITUACE - ZÁKRES STAVBY DO KM
M 1:500

ZÁKRES STAVBY SO 101, SO 102 A SO 103

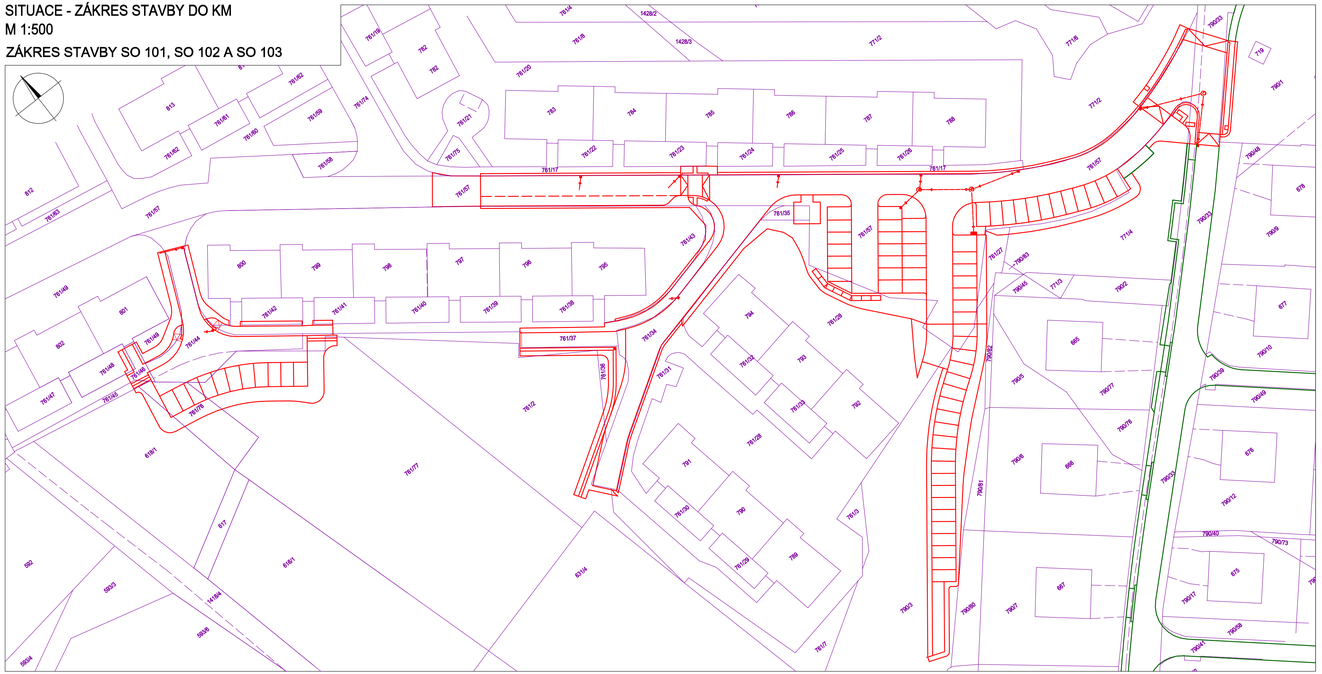

Tabulka záborů:

Obec: Chrastava 564 117
Katastrální území: Chrastava I 653 845

Výpis dotčených pozemků SO 101:

č.	p.p.č.	vlastník:	výměra pozemku:	způsob využití / druh pozemku	zábor trvalý	zábor dočasný
1	761/2	Město Chrastava, náměstí 1. máje 1, 46331 Chrastava	1080 m²	jiná plocha / ostatní plocha	0 m²	53 m²
2	761/17	Město Chrastava, náměstí 1. máje 1, 46331 Chrastava	765 m²	ostatní komunikace / ostatní plocha	0 m²	72 m²
3	761/27	Město Chrastava, náměstí 1. máje 1, 46331 Chrastava	57 m²	manipulační plocha / ostatní plocha	0 m²	14 m²
4	761/28	Město Chrastava, náměstí 1. máje 1, 46331 Chrastava	2046 m2	zeleň / ostatní plocha	41 m²	136 m²
5	761/31	Město Chrastava, náměstí 1. máje 1, 46331 Chrastava	371 m2	ostatní komunikace / ostatní plocha	0 m²	14 m²
6	761/34	Město Chrastava, náměstí 1. máje 1, 46331 Chrastava	358 m2	ostatní komunikace / ostatní plocha	0 m²	358 m²
7	761/35	Město Chrastava, náměstí 1. máje 1, 46331 Chrastava	25 m2	manipulační plocha / ostatní plocha	0 m²	25 m²
8	761/36	Město Chrastava, náměstí 1. máje 1, 46331 Chrastava	183 m2	zeleň / ostatní plocha	38 m²	45 m²
9	761/37	Město Chrastava, náměstí 1. máje 1, 46331 Chrastava	365 m2	ostatní komunikace / ostatní plocha	0 m²	150 m²
10	761/43	Město Chrastava, náměstí 1. máje 1, 46331 Chrastava	1076 m2	zeleň / ostatní plocha	0 m²	29 m²
11	761/57	Město Chrastava, náměstí 1. máje 1, 46331 Chrastava	3203 m2	ostatní komunikace / ostatní plocha	0 m²	1870 m²
12	771/2	Město Chrastava, náměstí 1. máje 1, 46331 Chrastava	1254 m2	manipulační plocha / ostatní plocha	0 m²	45 m²
13	771/4	Město Chrastava, náměstí 1. máje 1, 46331 Chrastava	656 m2	manipulační plocha / ostatní plocha	0 m²	86 m²
14	790/1	Město Chrastava, náměstí 1. máje 1, 46331 Chrastava	3456 m2	trvalý trsvní porost – ZPF	81 m²	0 m²
15	790/3	Město Chrastava, náměstí 1. máje 1, 46331 Chrastava	1718 m2	jiná plocha / ostatní plocha	0 m²	11 m²
16	790/33	Město Chrastava, náměstí 1. máje 1, 46331 Chrastava	2388 m2	ostatní komunikace / ostatní plocha	0 m²	148 m²

Výpis dotčených pozemků SO 102:

č.	p.p.č.	vlastník:	výměra pozemku:	způsob využití / druh pozemku	zábor trvalý	zábor dočasný
17	761/28	Město Chrastava, náměstí 1. máje 1, 46331 Chrastava	2046 m2	zeleň / ostatní plocha	26 m²	23 m²
18	761/57	Město Chrastava, náměstí 1. máje 1, 46331 Chrastava	3203 m2	ostatní komunikace / ostatní plocha	0 m²	35 m²
19	790/3	Město Chrastava, náměstí 1. máje 1, 46331 Chrastava	1718 m2	jiná plocha / ostatní plocha	0 m²	472 m²

Výpis dotčených pozemků SO 103:

č.	p.p.č.	vlastník:	výměra pozemku:	způsob využití / druh pozemku	zábor trvalý	zábor dočasný
20	618/1	Město Chrastava, náměstí 1. máje 1, 46331 Chrastava	753 m2	jiná plocha / ostatní plocha	0 m²	28 m²
21	761/36	Město Chrastava, náměstí 1. máje 1, 46331 Chrastava	183 m2	zeleň / ostatní plocha	11 m²	11 m²
22	761/37	Město Chrastava, náměstí 1. máje 1, 46331 Chrastava	365 m2	ostatní komunikace / ostatní plocha	0 m²	46 m²
23	761/41	Město Chrastava, náměstí 1. máje 1, 46331 Chrastava	68 m2	zeleň / ostatní plocha	0 m²	3 m²
24	761/42	Město Chrastava, náměstí 1. máje 1, 46331 Chrastava	70 m2	zeleň / ostatní plocha	0 m²	9 m²
25	761/43	Město Chrastava, náměstí 1. máje 1, 46331 Chrastava	1076 m2	zeleň / ostatní plocha	0 m²	23 m²
26	761/44	Město Chrastava, náměstí 1. máje 1, 46331 Chrastava	300 m2	ostatní komunikace / ostatní plocha	0 m²	260 m²
27	761/45	Město Chrastava, náměstí 1. máje 1, 46331 Chrastava	38 m2	zeleň / ostatní plocha	2 m²	2 m²
28	761/46	Město Chrastava, náměstí 1. máje 1, 46331 Chrastava	113 m2	ostatní komunikace / ostatní plocha	0 m²	25 m²
29	761/48	Město Chrastava, náměstí 1. máje 1, 46331 Chrastava	75 m2	zeleň / ostatní plocha	0 m²	5 m²
30	761/49	Město Chrastava, náměstí 1. máje 1, 46331 Chrastava	644 m2	zeleň / ostatní plocha	11 m²	46 m²
31	761/76	Město Chrastava, náměstí 1. máje 1, 46331 Chrastava	178 m2	orná půda – ZPF	48 m²	36 m²
32	761/77	Město Chrastava, náměstí 1. máje 1, 46331 Chrastava	2458 m2	jiná plocha / ostatní plocha	0 m²	252 m²

Výpis dotčených pozemků SO 104:

č.	p.p.č.	vlastník:	výměra pozemku:	způsob využití / druh pozemku	zábor trvalý	zábor dočasný
33	761/1	Město Chrastava, náměstí 1. máje 1, 46331 Chrastava	5522 m2	manipulační plocha / ostatní plocha	0 m²	534 m²
34	761/9	Město Chrastava, náměstí 1. máje 1, 46331 Chrastava	65 m2	zeleň / ostatní plocha	0 m²	19 m²
35	761/10	Město Chrastava, náměstí 1. máje 1, 46331 Chrastava	103 m2	zeleň / ostatní plocha	0 m²	9 m²
36	761/17	Město Chrastava, náměstí 1. máje 1, 46331 Chrastava	765 m2	ostatní komunikace / ostatní plocha	0 m²	67 m²
37	761/74	Město Chrastava, náměstí 1. máje 1, 46331 Chrastava	1314 m2	ostatní komunikace / ostatní plocha	0 m²	303 m²
38	761/78	Město Chrastava, náměstí 1. máje 1, 46331 Chrastava	1166 m2	orná půda – ZPF	310 m²	121 m²

ZÁKRES STAVBY SO 104

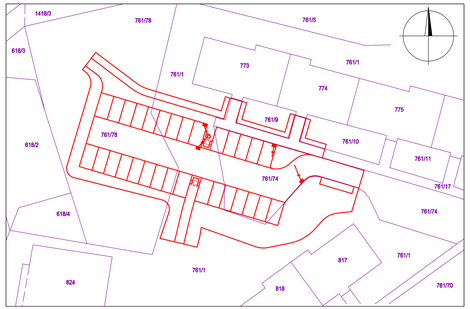

HRANY:
ČERVENÁ - NAVRHOVANÝ STAV HRAN
FIALOVÁ - HRANICE PARCEL POZEMKŮ KN
ZELENÁ - SAMOSTATNÉ STAVEBNÍ OBJEKTY

POZNÁMKY:
JAKO PODKLAD JE POUŽITA KATASTRÁLNÍ MAPA MĚSTA CHRASTAVA
K.Ú. CHRASTAVA I. ZÁKRES JE INFORMATIVNÍHO CHARAKTERU

Objednavatel	MĚSTO CHRASTAVA, NÁMĚSTÍ 1. MÁJE, 461 31 CHRASTAVA	MDI plan	www.mdiplan.cz
Odpovědný projektant	ING. MIROSLAV BELDA		info@mdiplan.cz
Vypracoval	ING. MIROSLAV BELDA		Gen. Svobody 25/108, 460 01 Liberec XII - Staré Pavlovice
Technická kontrola	ING. DANIEL JÍRA		

Název akce: PARKOVACÍ PLOCHY A KOMUNIKACE STŘELECKÝ VRCH V CHRASTAVĚ	Zakázka č. 2017 - 011	Datum 06/2017	
	Stupeň DSP	Měřítko 1:500	
Příloha: SITUACE - ZÁKRES STAVBY DO KM	Číslo přílohy B.3.	Číslo paré	

SITUACE STAVBY
M 1:250

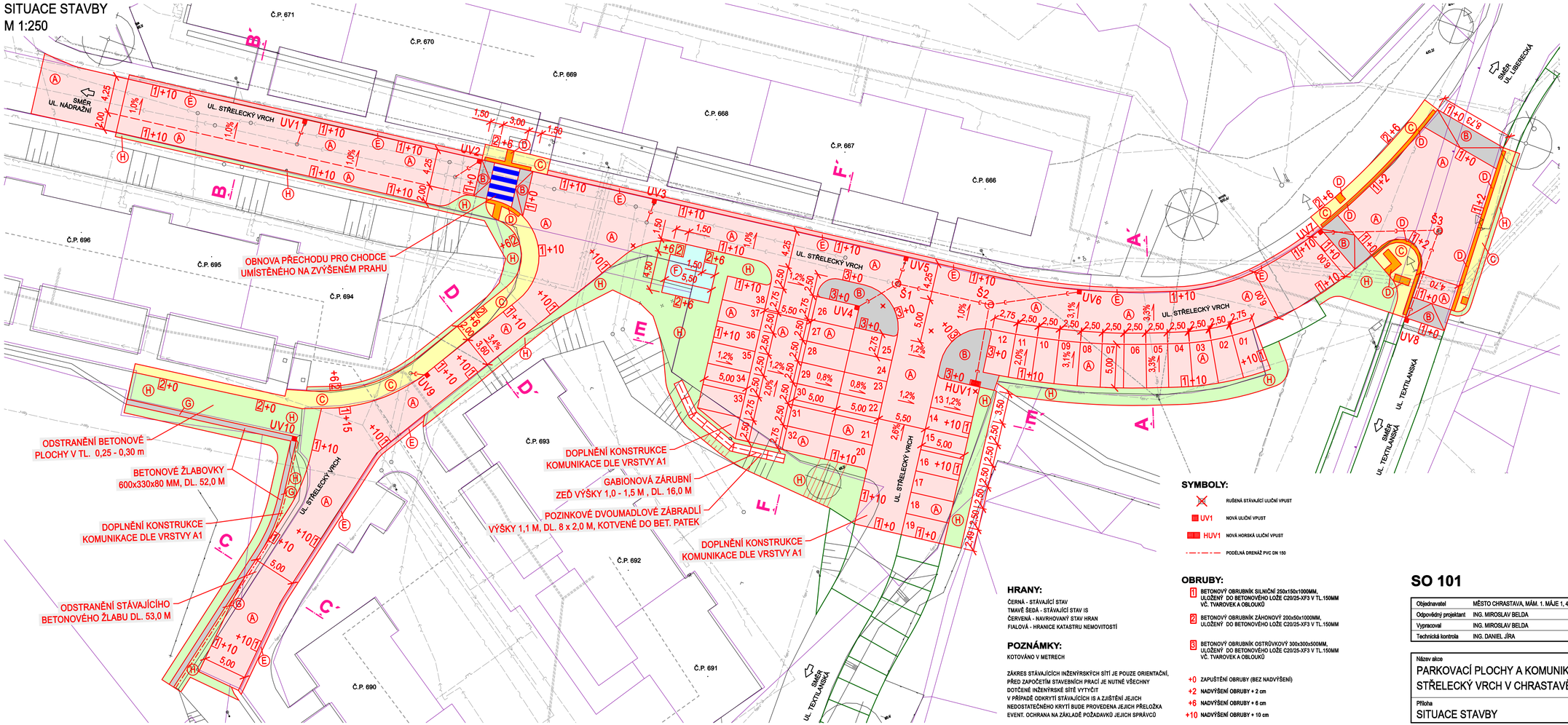

LEGENDA - NAVRŽENÉ KONSTRUKCE:

- (A) OBNOVA KRYTU KOMUNIKACE KRYT Z ASFALTOVÉHO BETONU ACO
- (B) KOMUNIKACE - NOVÁ KONSTRUKCE - KRYT KAMENNÁ DLAŽBA TL. 120 MM (MODIFIKOVANÁ KONSTRUKCE DLE TP 170 - D2-D-1,PIII,TDZ V)
- (C) CHODNÍK - NOVÁ KONSTRUKCE - KRYT BETONOVÁ DLAŽBA TL. 60 MM (KONSTRUKCE DLE TP 170 - D2-D-1,PIII,TDZ CH)
- (D) PRVKY PRO OSSPO - NOVÁ KONSTRUKCE - KRYT BET. RELIÉFNÍ DLAŽBA TL. 60 MM (KONSTRUKCE DLE TP 170 - D2-D-1,PIII,TDZ CH)
- (E) CHODNÍK - PŘEDLÁŽDĚNÍ - KRYT BETONOVÁ DLAŽBA TL. 60 MM (MODIFIKOVANÁ KONSTRUKCE DLE TP 170 - D2-D-1,PIII,TDZ CH)
- (F) PROSTOR PRO KONTEJNERY - NOVÁ KONSTRUKCE - KRYT BET. DLAŽBA TL. 80 MM (KONSTRUKCE DLE TP 170 - D2-D-1,PIII,TDZ O)
- (G) ODVODNĚNÍ - BETONOVÉ ŽLABOVKY
- (H) NEZPEVNĚNÉ PLOCHY - ZELEŇ, ZATRAVNĚNÍ

LEGENDA - NAVRHOVANÉ INŽENÝRSKÉ SÍTĚ

- PŘÍPOJKA DEŠŤOVÉ KANALIZACE PVC DN 200 MM

LEGENDA - STÁVAJÍCÍCH INŽENÝRSKÉ SÍTĚ

- PODZEMNÍ VEDENÍ PLYNOVODU NTL - RWE
- PODZEMNÍ VODOVODNÍ ŘAD - SČVK
- PODZEMNÍ SPLAŠKOVÁ KANALIZACE - SČVK
- PODZEMNÍ DEŠŤOVÁ KANALIZACE - MĚSTO CHRASTAVA
- PODZEMNÍ METALICKÉ VEDENÍ - CETIN
- PODZEMNÍ OPTICKÉ VEDENÍ - CETIN
- PODZEMNÍ VEŘEJNÉ OSVĚTLENÍ - MĚSTO CHRASTAVA
- PODZEMNÍ TEPLOVOD - MĚSTO CHRASTAVA
- PODZEMNÍ VEDENÍ NN - ČEZ DISTRIBUCE
- PODZEMNÍ VEDENÍ VN - ČEZ DISTRIBUCE
- NADZEMNÍ VEDENÍ ROZHLASU - MĚSTO CHRASTAVA
- PODZEMNÍ KOMUNIKAČNÍ VEDENÍ - MĚSTO CHRASTAVA
- PODZEMNÍ CHRÁN. HDPE PRO OPT. VED. - MĚSTO CHRASTAVA

SYMBOLY:

- RUŠENÁ STÁVAJÍCÍ ULIČNÍ VPUST
- UV1 NOVÁ ULIČNÍ VPUST
- HUV1 NOVÁ HORSKÁ ULIČNÍ VPUST
- PODÉLNÁ DRENÁŽ PVC DN 150

OBRUBY:

1. BETONOVÝ OBRUBNÍK SILNIČNÍ 250x150x1000MM, ULOŽENÝ DO BETONOVÉHO LOŽE C20/25-XF3 V TL.150MM VČ. TVAROVEK A OBLOUKŮ
2. BETONOVÝ OBRUBNÍK ZÁHONOVÝ 200x50x1000MM, ULOŽENÝ DO BETONOVÉHO LOŽE C20/25-XF3 V TL.150MM
3. BETONOVÝ OBRUBNÍK OSTRŮVKOVÝ 300x300x500MM, ULOŽENÝ DO BETONOVÉHO LOŽE C20/25-XF3 V TL.150MM VČ. TVAROVEK A OBLOUKŮ

- +0 ZAPUŠTĚNÍ OBRUBY (BEZ NADVÝŠENÍ)
- +2 NADVÝŠENÍ OBRUBY + 2 cm
- +6 NADVÝŠENÍ OBRUBY + 6 cm
- +10 NADVÝŠENÍ OBRUBY + 10 cm

HRANY:

ČERNÁ - STÁVAJÍCÍ STAV
TMAVĚ ŠEDÁ - STÁVAJÍCÍ STAV IS
ČERVENÁ - NAVRHOVANÝ STAV HRAN
FIALOVÁ - HRANICE KATASTRU NEMOVITOSTÍ

POZNÁMKY:

KOTOVÁNO V METRECH

ZÁKRES STÁVAJÍCÍCH INŽENÝRSKÝCH SÍTÍ JE POUZE ORIENTAČNÍ, PŘED ZAPOČETÍM STAVEBNÍCH PRACÍ JE NUTNÉ VŠECHNY DOTČENÉ INŽENÝRSKÉ SÍTĚ VYTYČIT
V PŘÍPADĚ ODKRYTÍ STÁVAJÍCÍCH IS A ZJIŠTĚNÍ JEJICH NEDOSTATEČNÉHO KRYTÍ BUDE PROVEDENA JEJICH PŘELOŽKA
EVENT. OCHRANA NA ZÁKLADĚ POŽADAVKŮ JEJICH SPRÁVCŮ

SO 101

ÚPRAVA KOMUNIKACE

Objednavatel	MĚSTO CHRASTAVA, MÁM. 1. MÁJE 1, 463 31 CHRASTAVA
Odpovědný projektant	ING. MIROSLAV BELDA
Vypracoval	ING. MIROSLAV BELDA
Technická kontrola	ING. DANIEL JÍRA

MDIplan
www.mdiplan.cz
info@mdiplan.cz
Gen. Svobody 25/108, 460 01 Liberec XII - Staré Pavlovice

Název akce: PARKOVACÍ PLOCHY A KOMUNIKACE STŘELECKÝ VRCH V CHRASTAVĚ	Zakázka č. 2017 - 011	Datum 06/2017	
	Stupeň DSP	Měřítko 1:250	
	Číslo přílohy C.1.2.	Číslo paré	
Příloha: SITUACE STAVBY			

SITUACE STAVBY
M 1:250

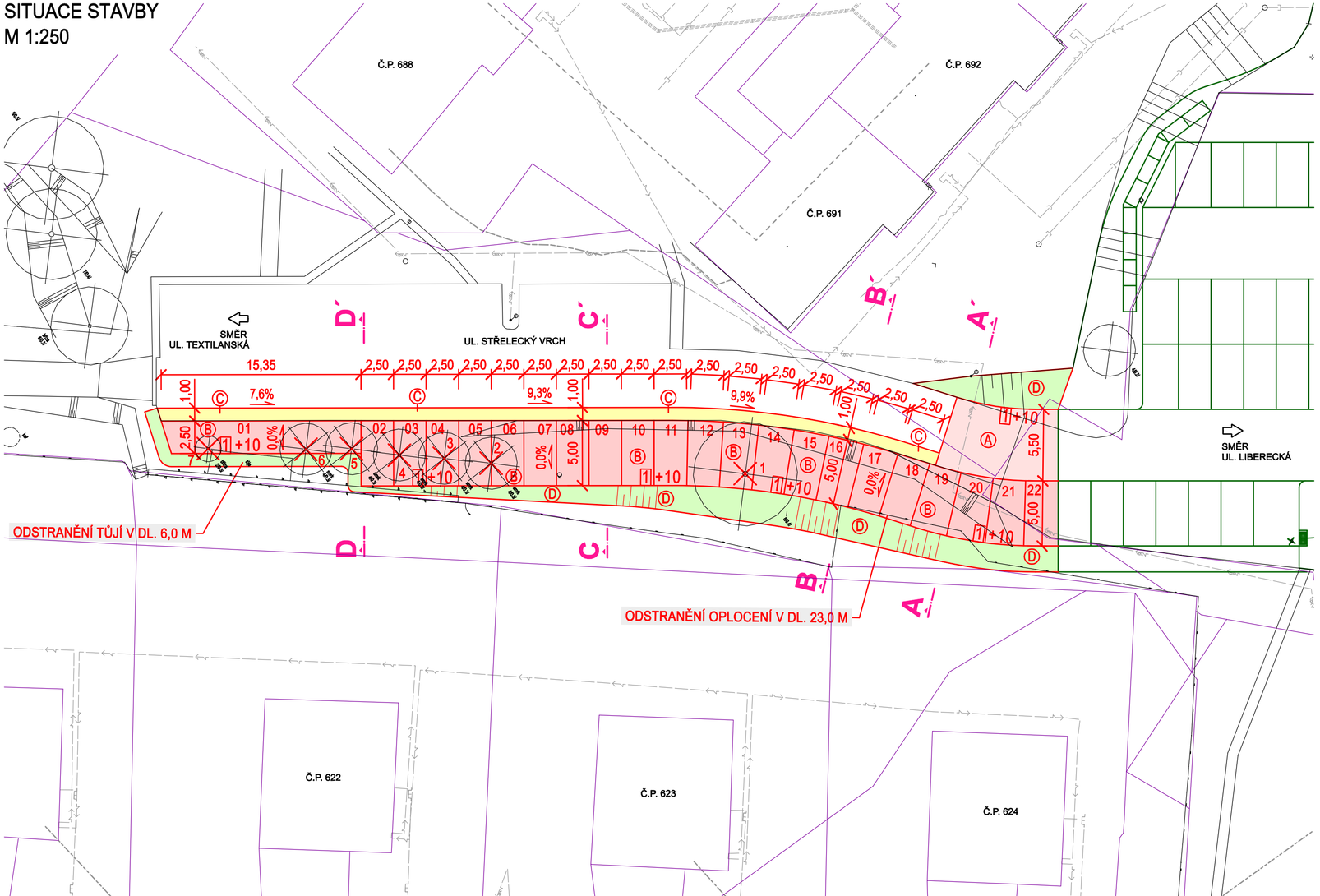

HRANY:

ČERNÁ - STÁVAJÍCÍ STAV
TMAVĚ ŠEDÁ - STÁVAJÍCÍ STAV IS
ČERVENÁ - NAVRHOVANÝ STAV HRAN
FIALOVÁ - HRANICE KATASTRU NEMOVITOSTÍ

POZNÁMKY:

KOTOVÁNO V METRECH

ZÁKRES STÁVAJÍCÍCH INŽENÝRSKÝCH SÍTÍ JE POUZE ORIENTAČNÍ, PŘED ZAPOČETÍM STAVEBNÍCH PRACÍ JE NUTNÉ VŠECHNY DOTČENÉ INŽENÝRSKÉ SÍTĚ VYTYČIT
V PŘÍPADĚ ODKRYTÍ STÁVAJÍCÍCH IS A ZJIŠTĚNÍ JEJICH NEDOSTATEČNÉHO KRYTÍ BUDE PROVEDENA JEJICH PŘELOŽKA
EVENT. OCHRANA NA ZÁKLADĚ POŽADAVKŮ JEJICH SPRÁVCŮ

OBRUBY:

1 BETONOVÝ OBRUBNÍK SILNIČNÍ 250x150x1000MM, ULOŽENÝ DO BETONOVÉHO LOŽE C20/25-XF3 V TL.150MM VČ. TVAROVEK A OBLOUKŮ

+10 NADVÝŠENÍ OBRUBY + 10 cm

SOUPIS KÁCENÉ ZELENĚ

ozn.	druh	prům. kmene
č.1	vrba	0,4 m
č.2	smrk	0,3 m
č.3	smrk	0,3 m
č.4	smrk	0,3 m
č.5	smrk	0,3 m
č.6	smrk	0,3 m
č.7	bříza	0,3 m

MĚSTO CHRASTAVA URČÍ MÍSTO PRO NÁHRADNÍ VÝSADBU A TYP DŘEVIN VÝSADBY

LEGENDA - NAVRŽENÉ KONSTRUKCE:

- A — KOMUNIKACE - NOVÁ KONSTRUKCE - KRYT BET. DLAŽBA TL. 80 MM (KONSTRUKCE DLE TP 170 - D2-D-1,PIII,TDZ V)
- B — PARKOVIŠTĚ - NOVÁ KONSTRUKCE - KRYT BET. DLAŽBA TL. 80 MM (MODIFIKOVANÁ KONSTRUKCE DLE TP 170 - D2-D-1,PIII,TDZ O)
- C — KOMUNIKACE - PŘEDLÁŽDĚNÍ- KRYT BET. DLAŽBA TL. 80 MM (MODIFIKOVANÁ KONSTRUKCE DLE TP 170 - D2-D-1,PIII,TDZ V)
- D — NEZPEVNĚNÉ PLOCHY - ZELEŇ, ZATRAVNĚNÍ

LEGENDA - STÁVAJÍCÍCH INŽENÝRSKÉ SÍTĚ

- PODZEMNÍ VEDENÍ PLYNOVODU NTL - RWE
- PODZEMNÍ VODOVODNÍ ŘAD - SČVK
- PODZEMNÍ SPLAŠKOVÁ KANALIZACE - SČVK
- PODZEMNÍ DEŠŤOVÁ KANALIZACE - MĚSTO CHRASTAVA
- PODZEMNÍ METALICKÉ VEDENÍ - CETIN
- PODZEMNÍ OPTICKÉ VEDENÍ - CETIN
- PODZEMNÍ VEŘEJNÉ OSVĚTLENÍ - MĚSTO CHRASTAVA
- PODZEMNÍ TEPLOVOD - MĚSTO CHRASTAVA
- PODZEMNÍ VEDENÍ NN - ČEZ DISTRIBUCE
- PODZEMNÍ VEDENÍ VN - ČEZ DISTRIBUCE
- NADZEMNÍ VEDENÍ ROZHLASU - MĚSTO CHRASTAVA
- PODZEMNÍ KOMUNIKAČNÍ VEDENÍ - MĚSTO CHRASTAVA
- PODZEMNÍ CHRÁN. HDPE PRO OPT. VED. - MĚSTO CHRASTAVA

SO 102 PARKOVACÍ PLOCHY U Č.P. 688 A 691

Objednavatel	MĚSTO CHRASTAVA, MÁM. 1. MÁJE 1, 463 31 CHRASTAVA
Odpovědný projektant	ING. MIROSLAV BELDA
Vypracoval	ING. MIROSLAV BELDA
Technická kontrola	ING. DANIEL JÍRA

MDI plan
www.mdiplan.cz
info@mdiplan.cz
Gen. Svobody 25/108, 460 01 Liberec XII - Staré Pavlovice

Název akce: PARKOVACÍ PLOCHY A KOMUNIKACE STŘELECKÝ VRCH V CHRASTAVĚ	Zakázka č. 2017 - 011	Datum 06/2017	
	Stupeň DSP	Měřítko 1:250	
	Číslo přílohy C.2.2.	Číslo paré	
Příloha: SITUACE STAVBY			

SITUACE STAVBY
M 1:250

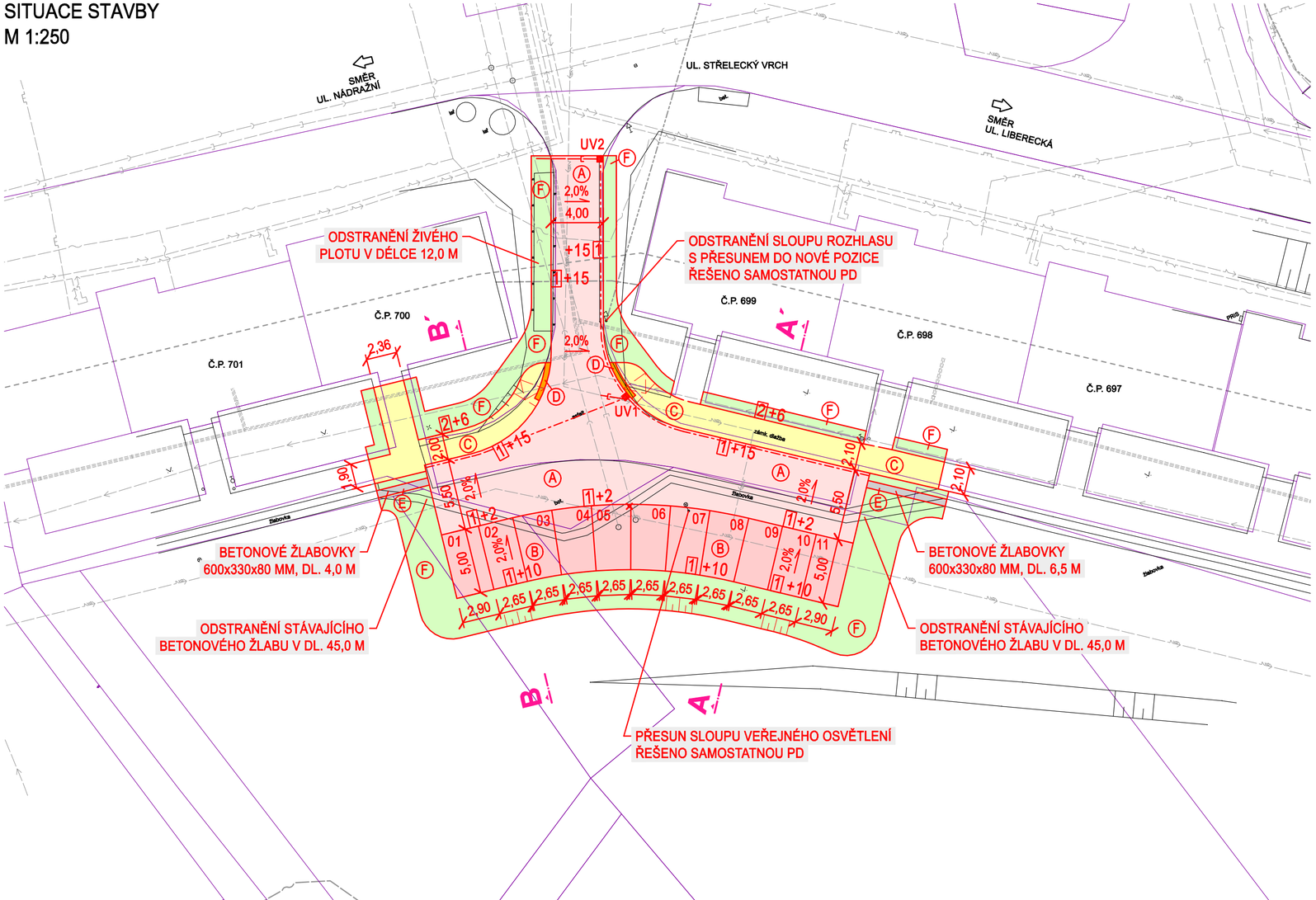

OBRUBY:

- 1 BETONOVÝ OBRUBNÍK SILNIČNÍ 250x150x1000MM, ULOŽENÝ DO BETONOVÉHO LOŽE C20/25-XF3 V TL.150MM VČ. TVAROVEK A OBLOUKŮ
- 2 BETONOVÝ OBRUBNÍK ZÁHONOVÝ 200x50x1000MM, ULOŽENÝ DO BETONOVÉHO LOŽE C20/25-XF3 V TL.150MM
- +2 NADVÝŠENÍ OBRUBY + 2 cm
- +6 NADVÝŠENÍ OBRUBY + 6 cm
- +10 NADVÝŠENÍ OBRUBY + 10 cm

HRANY:

ČERNÁ - STÁVAJÍCÍ STAV
TMAVĚ ŠEDÁ - STÁVAJÍCÍ STAV IS
ČERVENÁ - NAVRHOVANÝ STAV HRAN
FIALOVÁ - HRANICE KATASTRU NEMOVITOSTÍ

POZNÁMKY:

KOTOVÁNO V METRECH

ZÁKRES STÁVAJÍCÍCH INŽENÝRSKÝCH SÍTÍ JE POUZE ORIENTAČNÍ, PŘED ZAPOČETÍM STAVEBNÍCH PRACÍ JE NUTNÉ VŠECHNY DOTČENÉ INŽENÝRSKÉ SÍTĚ VYTYČIT
V PŘÍPADĚ ODKRYTÍ STÁVAJÍCÍCH IS A ZJIŠTĚNÍ JEJICH NEDOSTATEČNÉHO KRYTÍ BUDE PROVEDENA JEJICH PŘELOŽKA
EVENT. OCHRANA NA ZÁKLADĚ POŽADAVKŮ JEJICH SPRÁVCŮ

SYMBOLY:

- RUŠENÁ STÁVAJÍCÍ ULIČNÍ VPUST
- UV1 NOVÁ ULIČNÍ VPUST
- PODÉLNÁ DRENÁŽ PVC DN 150

LEGENDA - NAVRŽENÉ KONSTRUKCE:

- A KOMUNIKACE - NOVÁ KONSTRUKCE - KRYT ASFALTOVÝ BETON (KONSTRUKCE DLE TP 170 - D1-N-2,PIII,TDZ V)
- B PARKOVACÍ STÁNÍ - NOVÁ KONSTRUKCE - KRYT BETONOVÁ DLAŽBA TL. 80 MM (KONSTRUKCE DLE TP 170 - D2-D-1,PIII,TDZ O)
- C CHODNÍK - NOVÁ KONSTRUKCE - KRYT BETONOVÁ DLAŽBA TL. 60 MM (KONSTRUKCE DLE TP 170 - D2-D-1,PIII,TDZ CH)
- D PRVKY PRO OSSPO - NOVÁ KONSTRUKCE - KRYT BET. RELIÉFNÍ DLAŽBA TL. 60 MM (KONSTRUKCE DLE TP 170 - D2-D-1,PIII,TDZ CH)
- E ODVODNĚNÍ - BETONOVÉ ŽLABOVKY
- F NEZPEVNĚNÉ PLOCHY - ZELEŇ, ZATRAVNĚNÍ

LEGENDA - NAVRHOVANÉ INŽENÝRSKÉ SÍTĚ

- PŘÍPOJKA DEŠŤOVÉ KANALIZACE PVC DN 200 MM

LEGENDA - STÁVAJÍCÍCH INŽENÝRSKÉ SÍTĚ

- PODZEMNÍ VEDENÍ PLYNOVODU NTL - RWE
- PODZEMNÍ VODOVODNÍ ŘAD - SČVK
- PODZEMNÍ SPLAŠKOVÁ KANALIZACE - SČVK
- PODZEMNÍ DEŠŤOVÁ KANALIZACE - MĚSTO CHRASTAVA
- PODZEMNÍ METALICKÉ VEDENÍ - CETIN
- PODZEMNÍ OPTICKÉ VEDENÍ - CETIN
- PODZEMNÍ VEŘEJNÉ OSVĚTLENÍ - MĚSTO CHRASTAVA
- PODZEMNÍ TEPLOVOD - MĚSTO CHRASTAVA
- PODZEMNÍ VEDENÍ NN - ČEZ DISTRIBUCE
- PODZEMNÍ VEDENÍ VN - ČEZ DISTRIBUCE
- NADZEMNÍ VEDENÍ ROZHLASU - MĚSTO CHRASTAVA
- PODZEMNÍ KOMUNIKAČNÍ VEDENÍ - MĚSTO CHRASTAVA
- PODZEMNÍ CHRÁNIČKY HDPE PRO OPT. VEDENÍ - MĚSTO CHRASTAVA

SO 103 PARKOVACÍ PLOCHY U Č.P. 699 A 700

Objednavatel	MĚSTO CHRASTAVA, MÁM. 1. MÁJE 1, 463 31 CHRASTAVA
Odpovědný projektant	ING. MIROSLAV BELDA
Vypracoval	ING. MIROSLAV BELDA
Technická kontrola	ING. DANIEL JÍRA

MDI plan
www.mdiplan.cz
info@mdiplan.cz
Gen. Svobody 25/108, 460 01 Liberec XII - Staré Pavlovice

Název akce: PARKOVACÍ PLOCHY A KOMUNIKACE STŘELECKÝ VRCH V CHRASTAVĚ	Zakázka č. 2017 - 011	Datum 06/2017	
	Stupeň DSP	Měřítko 1:250	
	Číslo přílohy C.3.2.	Číslo paré	
Příloha: SITUACE STAVBY			

SITUACE STAVBY
M 1:250

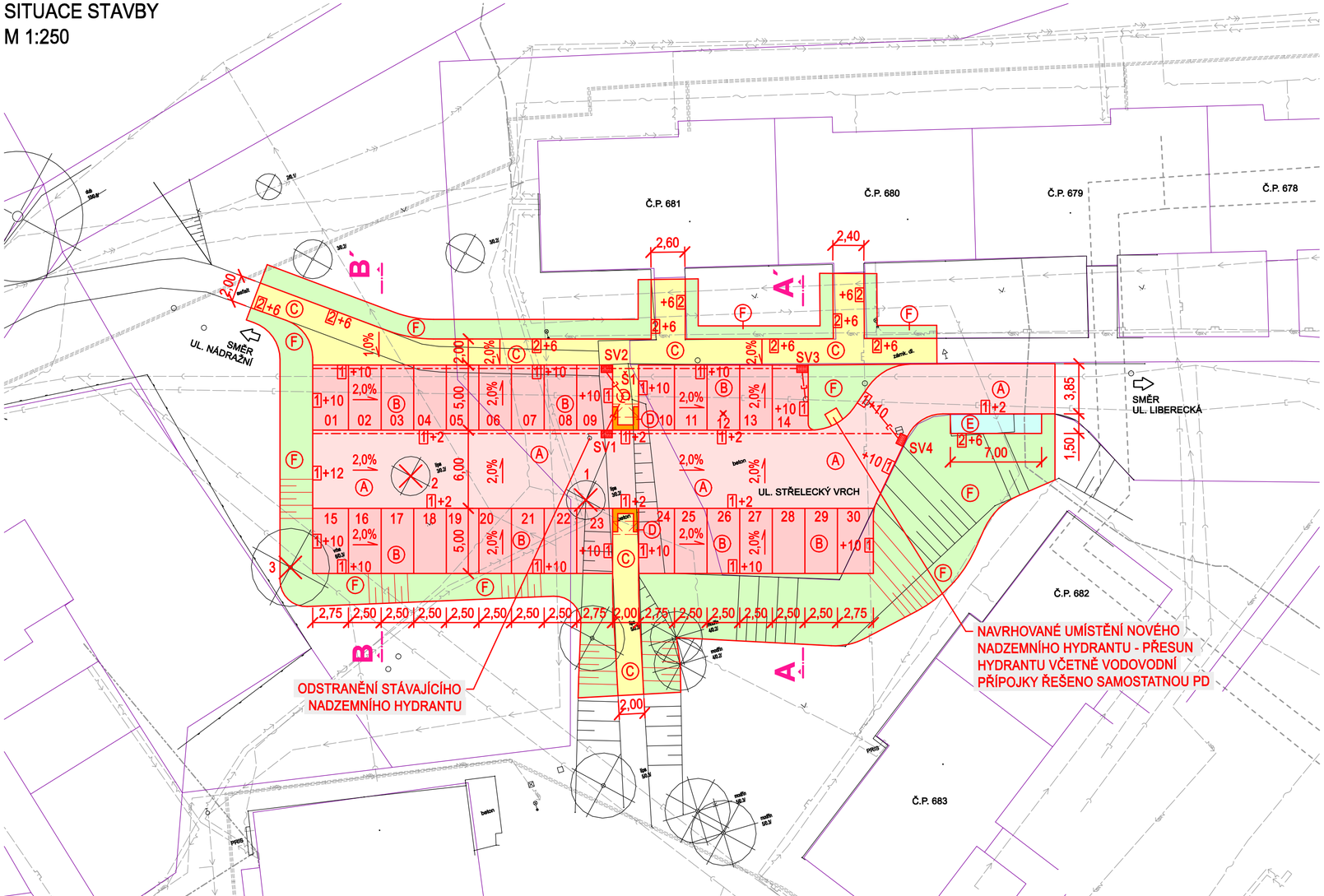

OBRUBY:

- 1 BETONOVÝ OBRUBNÍK SILNIČNÍ 250x150x1000MM, ULOŽENÝ DO BETONOVÉHO LOŽE C20/25-XF3 V TL.150MM VČ. TVAROVEK A OBLOUKŮ
- 2 BETONOVÝ OBRUBNÍK ZÁHONOVÝ 200x50x1000MM, ULOŽENÝ DO BETONOVÉHO LOŽE C20/25-XF3 V TL.150MM
- +2 NADVÝŠENÍ OBRUBY + 2 cm
- +6 NADVÝŠENÍ OBRUBY + 6 cm
- +10 NADVÝŠENÍ OBRUBY + 10 cm

HRANY:

ČERNÁ - STÁVAJÍCÍ STAV
TMAVĚ ŠEDÁ - STÁVAJÍCÍ STAV IS
ČERVENÁ - NAVRHOVANÝ STAV HRAN
FIALOVÁ - HRANICE KATASTRU NEMOVITOSTÍ

POZNÁMKY:

KOTOVÁNO V METRECH

ZÁKRES STÁVAJÍCÍCH INŽENÝRSKÝCH SÍTÍ JE POUZE ORIENTAČNÍ, PŘED ZAPOČETÍM STAVEBNÍCH PRACÍ JE NUTNÉ VŠECHNY DOTČENÉ INŽENÝRSKÉ SÍTĚ VYTYČIT
V PŘÍPADĚ ODKRYTÍ STÁVAJÍCÍCH IS A ZJIŠTĚNÍ JEJICH NEDOSTATEČNÉHO KRYTÍ BUDE PROVEDENA JEJICH PŘELOŽKA EVENT. OCHRANA NA ZÁKLADĚ POŽADAVKŮ JEJICH SPRÁVCŮ

SYMBOLY:

- 1 KÁCENÍ VZROSTLÉ ZELENĚ
- RUŠENÁ STÁVAJÍCÍ ULIČNÍ VPUSŤ
- SV1 NOVÁ SORPČNÍ ULIČNÍ VPUSŤ
- Š1 NOVÁ KANALIZAČNÍ ŠACHTA
- PODÉLNÁ DRENÁŽ PVC DN 150

SOUPIS KÁCENÉ ZELENĚ

ozn.	druh	prům. kmene
č.1	lípa	0,2 m
č.2	lípa	0,2 m
č.3	vrba	0,3 m

MĚSTO CHRASTAVA URČÍ MÍSTO PRO NÁHRADNÍ VÝSADBU A TYP DŘEVIN VÝSADBY

LEGENDA - NAVRŽENÉ KONSTRUKCE:

- A KOMUNIKACE - NOVÁ KONSTRUKCE - KRYT ASFALTOVÝ BETON (KONSTRUKCE DLE TP 170 - D1-N-2,PIII,TDZ V)
- B PARKOVACÍ STÁNÍ - NOVÁ KONSTRUKCE - KRYT BETONOVÁ DLAŽBA TL. 80 MM (KONSTRUKCE DLE TP 170 - D2-D-1,PIII,TDZ O)
- C CHODNÍK - NOVÁ KONSTRUKCE - KRYT BETONOVÁ DLAŽBA TL. 60 MM (KONSTRUKCE DLE TP 170 - D2-D-1,PIII,TDZ CH)
- D PRVKY PRO OSSPO - NOVÁ KONSTRUKCE - KRYT BET. RELIÉFNÍ DLAŽBA TL. 60 MM (KONSTRUKCE DLE TP 170 - D2-D-1,PIII,TDZ CH)
- E PROSTOR PRO KONTEJNERY - NOVÁ KONSTRUKCE - KRYT BET. DLAŽBA TL. 80 MM (KONSTRUKCE DLE TP 170 - D2-D-1,PIII,TDZ O)
- F NEZPEVNĚNÉ PLOCHY - ZELEŇ, ZATRAVNĚNÍ

LEGENDA - NAVRHOVANÉ INŽENÝRSKÉ SÍTĚ

- PŘÍPOJKA DEŠŤOVÉ KANALIZACE PVC DN 200 MM

LEGENDA - STÁVAJÍCÍCH INŽENÝRSKÉ SÍTĚ

- PODZEMNÍ VEDENÍ PLYNOVODU NTL - RWE
- PODZEMNÍ VODOVODNÍ ŘAD - SČVK
- PODZEMNÍ SPLAŠKOVÁ KANALIZACE - SČVK
- PODZEMNÍ DEŠŤOVÁ KANALIZACE - MĚSTO CHRASTAVA
- PODZEMNÍ METALICKÉ VEDENÍ - CETIN
- PODZEMNÍ OPTICKÉ VEDENÍ - CETIN
- PODZEMNÍ VEŘEJNÉ OSVĚTLENÍ - MĚSTO CHRASTAVA
- PODZEMNÍ TEPLOVOD - MĚSTO CHRASTAVA
- PODZEMNÍ VEDENÍ NN - ČEZ DISTRIBUCE
- PODZEMNÍ VEDENÍ VN - ČEZ DISTRIBUCE
- NADZEMNÍ VEDENÍ ROZHLASU - MĚSTO CHRASTAVA
- PODZEMNÍ KOMUNIKAČNÍ VEDENÍ - MĚSTO CHRASTAVA
- PODZEMNÍ CHRÁNIČKY HDPE PRO OPT. VEDENÍ - MĚSTO CHRASTAVA

SO 104

PARKOVACÍ PLOCHY U Č.P. 681

Objednavatel	MĚSTO CHRASTAVA, MÁM. 1. MÁJE 1, 463 31 CHRASTAVA
Odpovědný projektant	ING. MIROSLAV BELDA
Vypracoval	ING. MIROSLAV BELDA
Technická kontrola	ING. DANIEL JÍRA

MDI plan
www.mdiplan.cz
info@mdiplan.cz
Gen. Svobody 25/108, 460 01 Liberec XII - Staré Pavlovice

Název akce: PARKOVACÍ PLOCHY A KOMUNIKACE STŘELECKÝ VRCH V CHRASTAVĚ	Zakázka č. 2017 - 011	Datum 06/2017	
	Stupeň DSP	Měřítko 1:250	
Příloha: SITUACE STAVBY	Číslo přílohy C.4.2.	Číslo paré	