
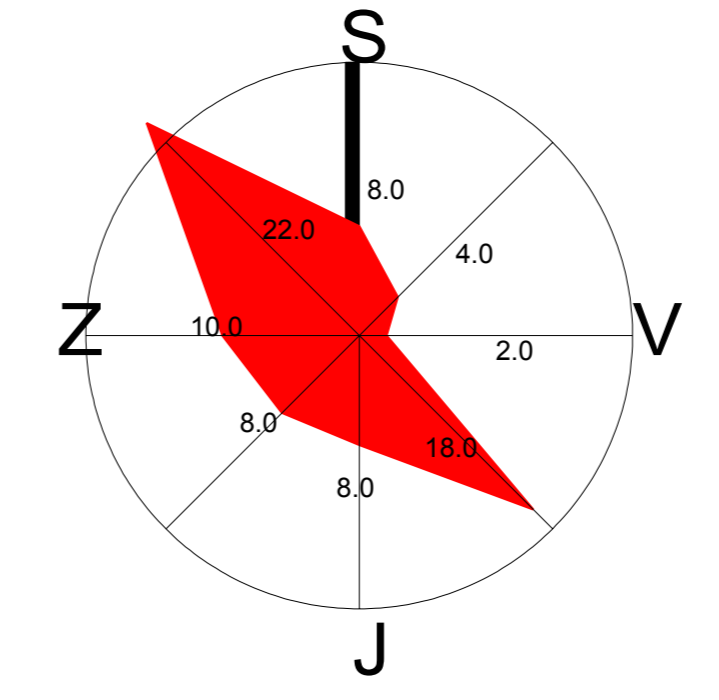
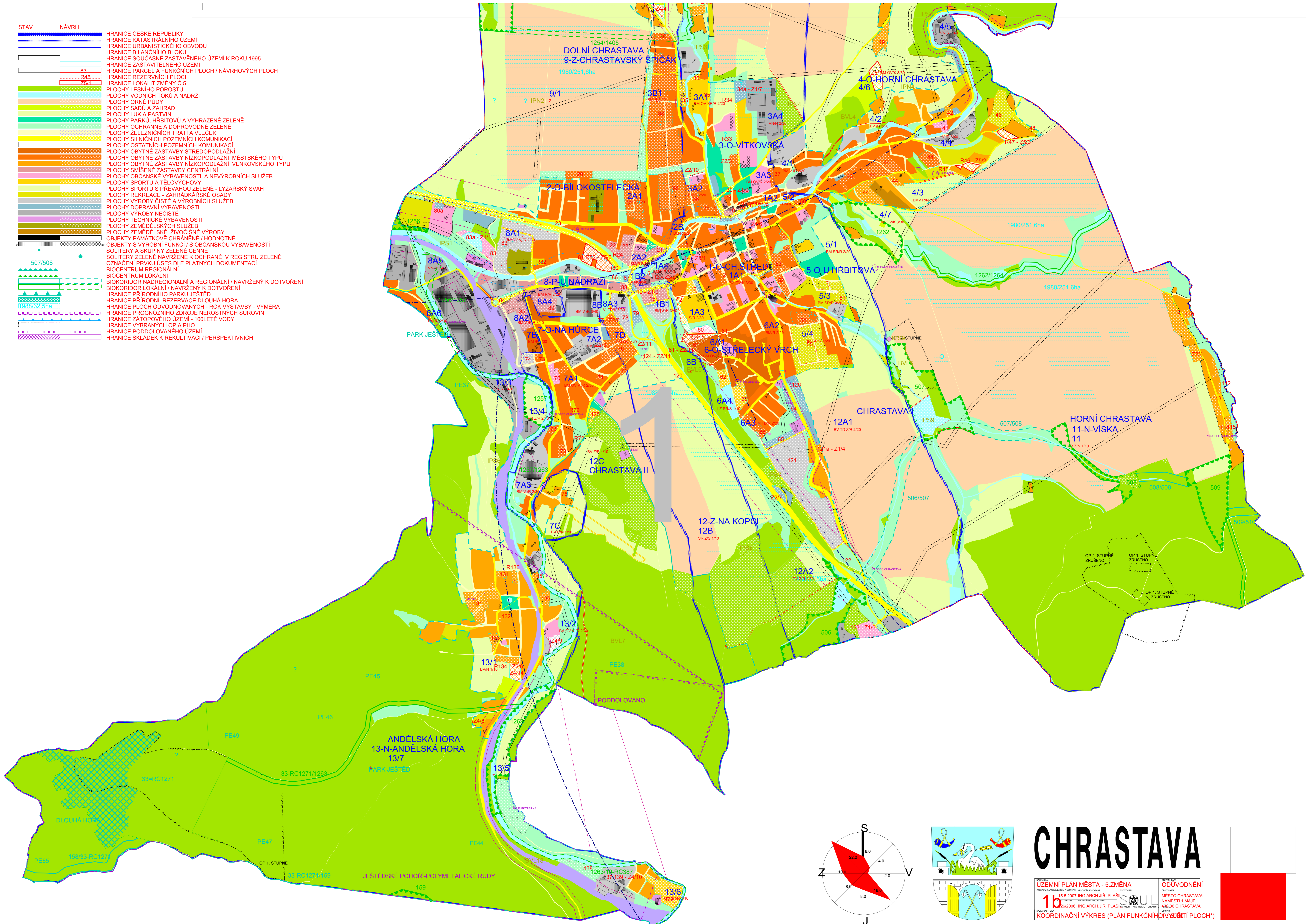


STAV	NÁVRH	LEGENDA
		HRANICE ČESKÉ REPUBLIKY
		HRANICE KATASTRÁLNÍHO ÚZEMÍ
		HRANICE URBANISTICKÉHO OBVODU
		HRANICE BILANČNÍHO BLOKU
		HRANICE SOUČASNÉ ZASTAVĚNÉHO ÚZEMÍ K ROKU 1995
		HRANICE ZASTAVITELNÉHO ÚZEMÍ
		HRANICE PARCEL A FUNKČNÍCH PLOCH / NÁVRHOVÝCH PLOCH
		HRANICE REZERVNÍCH PLOCH
		HRANICE LOKALIT ZMĚNY Č.5
		PLOCHY LESNÍHO POROSTU
		PLOCHY VODNÍCH TOKŮ A NÁDRŽÍ
		PLOCHY ORNÉ PŮDY
		PLOCHY SADŮ A ZAHRAD
		PLOCHY LUK A PASTVIN
		PLOCHY PARKŮ, HRBITOVŮ A VYHRAZENÉ ZELENÉ
		PLOCHY OCHRANNÉ A DOPROVODNÉ ZELENÉ
		PLOCHY ŽELEZNIČNÍCH TRATÍ A VLEČEK
		PLOCHY SILNIČNÍCH POZEMNÍCH KOMUNIKACÍ
		PLOCHY OSTATNÍCH POZEMNÍCH KOMUNIKACÍ
		PLOCHY OBYTNÉ ZÁSTAVBY STŘEDOPODLAŽNÍ
		PLOCHY OBYTNÉ ZÁSTAVBY NÍZKOPODLAŽNÍ MĚSTSKÉHO TYPU
		PLOCHY SMÍŠENÉ ZÁSTAVBY CENTRÁLNÍ
		PLOCHY OBYTNÉ ZÁSTAVBY A NEVÝROBNÍCH SLUŽEB
		PLOCHY SPORTU A TĚLOVÝCHOVY
		PLOCHY SPORTU S PŘEVÁHOU ZELENÉ - LYŽAŘSKÝ SVAH
		PLOCHY REKREACE - ZAHRAĐKÁŘSKÉ OSADY
		PLOCHY VÝROBY ČISTÉ A VÝROBNÍCH SLUŽEB
		PLOCHY DOPRAVNÍ VYBAVENOSTI
		PLOCHY VÝROBY NEČISTÉ
		PLOCHY TECHNICKÉ VYBAVENOSTI
		PLOCHY ZEMĚDĚLSKÝCH SLUŽEB
		PLOCHY ZEMĚDĚLSKÉ ŽIVOČIŠNÉ VÝROBY
		OBJEKTY PAMÁTKOVĚ CHRÁNĚNÉ / HODNOTNÉ
		OBJEKTY S VÝROBNÍ FUNKCÍ / S OBYČNÝMI VYBAVENOSTI
		SOLITERY A SKUPINY ZELENÉ CENNÉ
		SOLITERY ZELENÉ NAVRŽENÉ K OCHRANĚ V REGISTRU ZELENÉ
		OZNAČENÍ PRVKŮ ÚSES DLE PLATNÝCH DOKUMENTACÍ
		BIOCENTRUM REGIONÁLNÍ
		BIOCENTRUM LOKÁLNÍ
		BIOKORIDOR NADREGIONÁLNÍ A REGIONÁLNÍ / NAVRŽENÝ K DOTVOŘENÍ
		BIOKORIDOR LOKÁLNÍ / NAVRŽENÝ K DOTVOŘENÍ
		HRANICE PŘÍRODNÍHO PARKU JEŠTĚD
		HRANICE PŘÍRODNÍ REZERVACE DLOUHÁ HORA
		HRANICE PLOCH ODVODŇOVANÝCH - ROK VÝSTAVBY - VÝMĚRA
		HRANICE PROGNOZOVANÉHO ZDROJE NEROSTNÝCH SUROVIN
		HRANICE ZÁTOPOVÉHO ÚZEMÍ - 100LETÉ VODY
		HRANICE VYBRANÝCH OP A PHO
		HRANICE PODOLOVANÉHO ÚZEMÍ
		HRANICE SKLÁDEK K REKULTIVACI / PERSPEKTIVNÍCH

	507/508
	1988/32,5ha
	1988/32,5ha
	1988/32,5ha
	1988/32,5ha



CHRASTAVA

ÚZEMNÍ PLÁN MĚSTA - 5. ZMĚNA 15.5.2007 ING. ARCH. JIRÍ PĚŠIŠKA 26/2006 ING. ARCH. JIRÍ PĚŠIŠKA	ODUVODNĚNÍ MĚSTO CHRASTAVA NÁMĚSTÍ 1. MAJE 1 424 38 CHRASTAVA
--	--

